

RUDA - CHARAKTERYSTYKA RZKI

Ruda to świetnie zagospodarowana dla turystyki kajakowej rzeka. W jej sławnym 25-kilometrowym odcinku, od Rybnika Stodoły do ujścia do Odry, wyznaczony został szlak kajakowy, w którym wygodnie można trzymać wybrane odcinki, przeznaczone dla kajakarzy o różnych umiejętnościach.

I odcinek – od Rybnika Stodoły do Rud (7,5 km), najpopularniejszy, rekomendowany dla wszystkich kajakarzy, również z tych początkujących. Na odcinku tym można płynąć nawet z małymi dziećmi, gdyż rzeka jest płytka i spokojna, a przy tym pięknie meandruje po zielonych terenach Parku Krajobrazowego Cysterskie Kompozycje Krajobrazowe Rud Wielkich. Wielką atrakcją tego odcinka jest orestaurowany Pocysterski Zespół Pałacowo-Parkowy w Rudach, który znajduje się tuż obok miejsca zakorzenienia spływu kajakowego oraz Zabytkowa Stacja Kolei Wąskotorowej w Rudach, organizująca turystyczne przejażdżki ciuchami w wagonikami. Ze względu na wyróżniającą się atrakcyjność tego odcinka jest on najczęściej wybierany na organizację spływów kajakowych.

II odcinek – od Elektrowni Wodnej Brantolka w Rudach do Kuźni Raciborskiej (9,8 km). Ten fragment rzeki jest bardziej wymagający, ze względu na liczne zwaliny i brak dogodnych miejsc przystankowych. To odcinek urzekającej dzikości rzeki Rudy, który ciągnie się aż do pierwszych zabudowań w Kuźni Raciborskiej, gdzie większość spływów znajduje swoją miętę. Ze względu na liczne przeszkody, ten fragment szlaku należy uważać za kajakarstwo wytrzymałościowe.

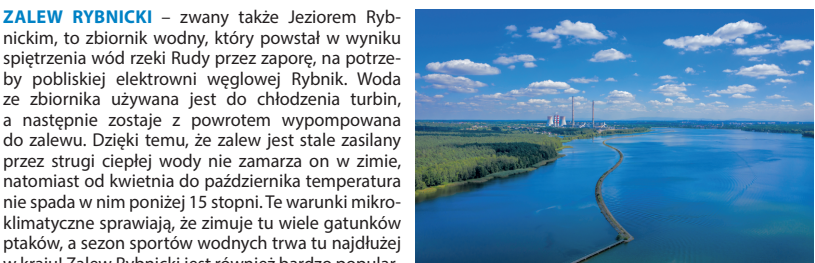
III odcinek – od Kuźni Raciborskiej do ujścia Rudy do Odry w miejscowości Turze (7,2 km). Na tym odcinku spływ jest już bardzo trudny i uciążliwy. Wzdłuż rzeki, otoczonej wałami, nie ma w zasadzie miejsc umożliwiających przystanek, za to w kilku punktach napotkamy nielubiane do pokonania progi wodne i trudne przenoski. Ten ostatni odcinek szlaku kajakowego rzeki Rudy jest możliwy do spływania tylko dla bardzo doświadczonych kajakarzy i nie jest rekomendowany na spływy rodzinne.

WYBRANE ATRAKCJE I MIEJSCOWOŚCI

RYBNIK – największe miasto Krainy Górnej Odry, powstałe w miejscu dawnej osady rybackiej, której miasto zawiązało swoją nazwę oraz herb. Wprawdzie historyczne centrum Rybnika, z pięknym zabytkowym rynkiem, jest położone poza szlakiem kajakowym, warto jednak poposaćować po mieście pełnym zabytków architektury oraz zwiedzić Zabytkową Kopalnię Ignacy, wyjątkowy obiekt na Szlaku Zabytkowej Techniki, świadectwo górniczej przeszłości miasta. Na północno-wschodnich obrzeżach miasta znajduje się rekreacyjny zaplecze mieszkańców Rybnika – Zalew Rybnicki – raj dla wędkarzy i żeglarzy. Sezon żeglarski trwa tu najdłużej w Polsce, dzięki wysokiej temperaturze wody, nie spadającej nawet zimą poniżej 15°C, co jest zaskakujące, że wody z zalewu chłodziłaby turbina pobliskiej elektrowni. Tuż za zaporą zbiornika rybnickiego, zaczyna się szlak kajakowy na rzecze Rudzie.



Rynek miejski w Rybniku, fot. M. Giba, Krajna Górnej Odry



Zalew Rybnicki, fot. M. Giba, Krajna Górnej Odry

GMINA KUŹNIA RACIBORSKA – jest prawie w całości położona na terenie Parku Krajobrazowego Cysterskie Kompozycje Krajobrazowe Rud Wielkich. Tereny leśne w gminie stanowią 70% jej powierzchni, a urokiwie meandrująca rzeka Ruda wyznacza osł gminy. Gmina ma wybitne warunki dla turystyki kajakowej. Na jej terenie krzyżują się szlaki kajakowe rzek Rudy i Odry, które łączą się z sobą w miejscowości Turze, gdzie Ruda uchodzi do Odry. Największe atrakcje turystyczne gminy mieszczą się w Rudach (m.in.: Pocysterski Zespół Kłasztorno-Pałacowy, Zabytkowa Stacja Kolei Wąskotorowej, Park Linowy „Stacyjkowo Rudy”), ale po rozległych obszarach leśnych są poprowadzone liczne szlaki piesze, rowerowe i dydaktyczne, prowadzące do wielu interesujących turystycznie miejsc na mapie gminy. Ciekawą ofertę dla turystów posiada położona w Kuźni Raciborskiej Zagroda Edukacyjna „Kuźnia u Kowala”, organizująca zajęcia z dziedziny ekologii, zdrowego trybu życia, teatru, historii i survivalu.



Rzeka Ruda, fot. B. Szaro

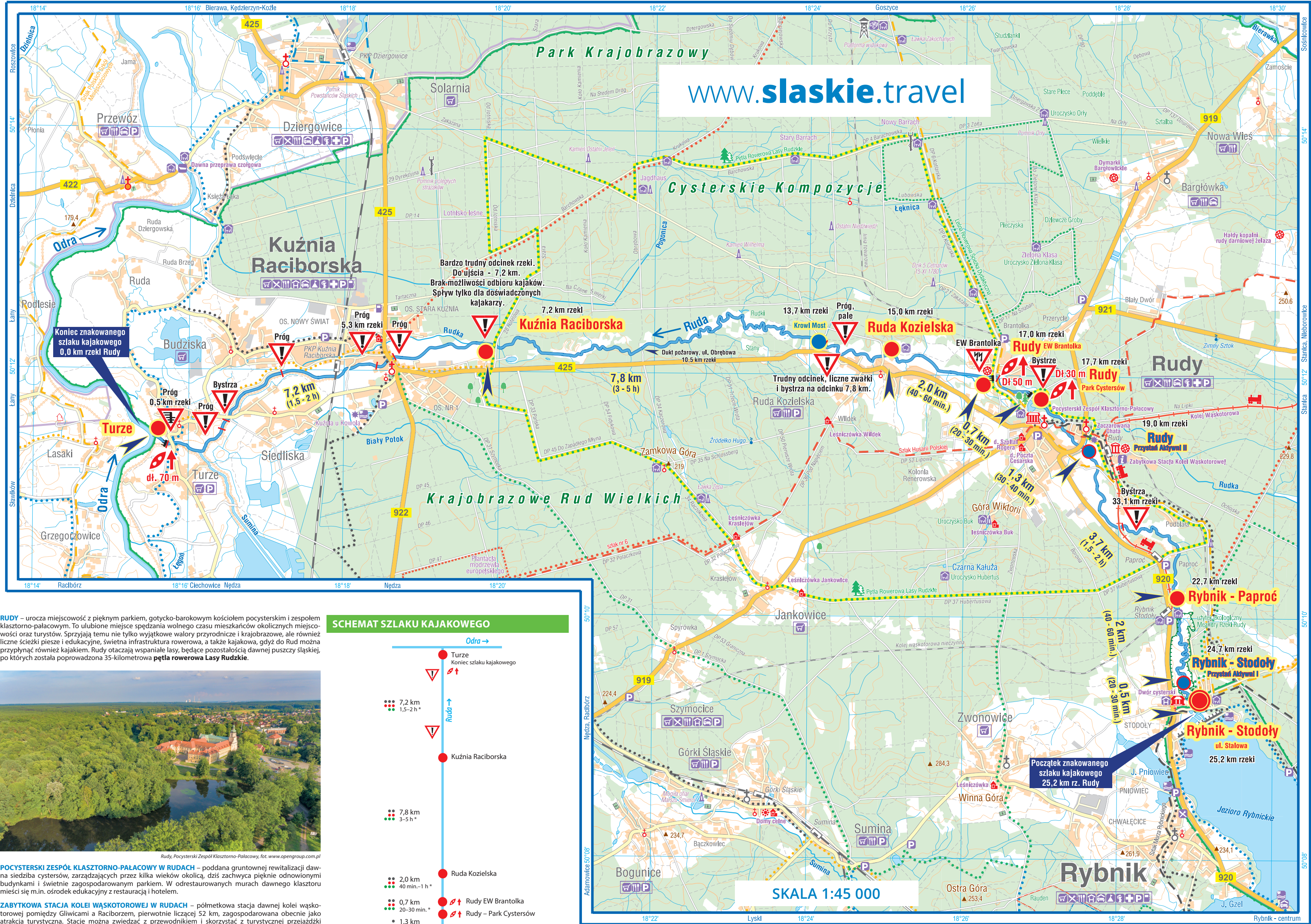
Mostek w Rudzie, fot. M. Giba, Krajna Górnej Odry

PARK KRAJOBRAZOWY CYSTERSKIE KOMPOZYCJE KRAJOBRAZOWE RUD WIELKICH – rozległe tereny leśne z licznymi wodnymi akwenami. Obfitość wód na tych terenach przyczyniła się do znacznego zróżnicowania miejscowej flory i fauny oraz miało znaczenie dla gospodarki rolnej i rybactwa. W tym miejscu znajdują się: pracownice zakładowe, którzy zakładali stawy i prowadzili na szeroką skalę hodowlę ryb, budowali liczne młyny wodne, drogi, mosty itp. Są to do dziś widoczne w krajobrazie ślady kilkunastuletniej obecności cystersów na tym terenie. Liczne akweny wodne stały się miejscem siedliskowym wielu gatunków zwierząt i roślin, a dziś są objęte ochroną przyrodniczą i krajobrazową. Są to między innymi: rezerwat leśno-stawowy „Łęzecz”, stawy „Wielik”, tzw. Pojezierze Palowickie, a także ogród botaniczny Arboretum Bramy Morawskiej w Raciborzu. Najważniejszym świadectwem kulturowej spuścizny cystersów, jest Zespół Kłasztorno-Pałacowy w Rudach wraz z otaczającym go parkiem. Wszystkie te miejsca są świetnie skomunikowane turystycznie siecią licznych tras pieszych i rowerowych.

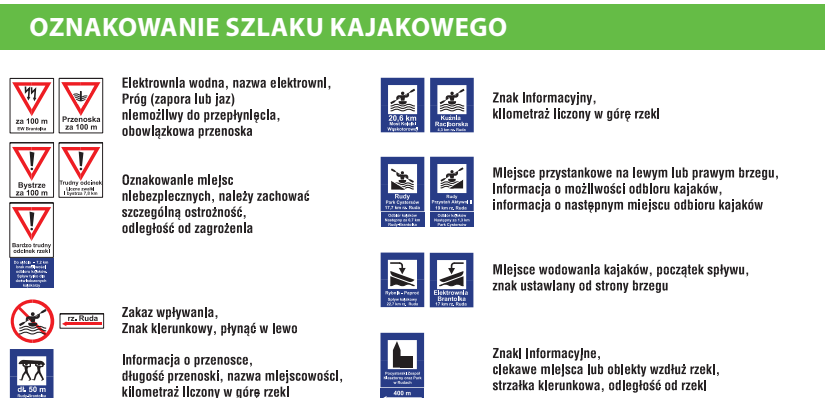


Pojezierze Palowickie, fot. M. Giba, Krajna Górnej Odry

Na rowerowej ścieżce, Rudy, fot. M. Giba, Krajna Górnej Odry



Zabytkowa Stacja Kolei Wąskotorowej w Rudach, fot. M. Giba, Krajna Górnej Odry



PROPONOWANE ETAPY SPŁYWÓW

- Rybnik Stodoły – Rudy (7,5 km)
 - Rybnik Paproć – Ruda Kozielska (7,7 km)
 - Rudy EW Brantolka – Kuźnia Raciborska (9,8 km)
 - Kuźnia Raciborska – Turze (7,2 km)
- KAJAK WYPOŻYCZYSZ TUTAJ**
- AktivniTeam, tel. 692 458 188, mail: aktivni@aktivni.net.pl
 - Kajakomania, tel. 601 563 841, mail: info@kajakomania.pl
 - Pagajos, tel. 577 743 410, mail: biuro@pagajos.pl
 - Śląskie Kajaki, tel. 531 238 750, mail: slaskie.kajaki@gmail.com
 - Rejak, tel. 608 736 036, mail: kontakt@rejak.com.pl
 - FHU Robert Pietrzyk, tel. 502 527 333, mail: nauka.plywania.pietrzyk@gmail.com
 - WERWA, tel. 512 847 206, mail: kontakt@werwa.eu

Legenda



Wydanie III, 2025 r. ISBN: 978-83-66557-44-4
Koordynacja projektu: Inna Pakula-Roch, Agnieszka Sikorska
Redakcja: Inna Pakula-Roch, Daniel Lesiak
Opracowanie mapy: Daniel H. Fuchsmann – na podstawie zasobów zasobów kartograficznych Studia Plan – www.plan.pl
Opracowanie graficzne: Daniel Lesiak
Opracowanie kartograficzne: Daniel Lesiak, na podstawie map wydanych przez Kartogam, www.kartogam.pl
Wydawca: Śląskie Organizacja Turystyczna, 40-085 Katowice, ul. Mickiewicza 29, tel. +48 32 207 207 1, www.slaskie.travel

- las: park
- cmentarz; budynek
- teren: zabudowany, przemysłowy
- droga wojewódzka; numer drogi
- drogi asfaltowe; drogi utwardzone; inna droga
- linia kolejowa; stacja kolejowa; linia jednotorowa nieczynna
- zabytkowa kolej wąskotorowa przejazd turystyczny na trasie: Rudy – Rybnik Paproć i Rudy – Stolica
- kościół; współczesny; zabytkowy; zabytkowy drewniany
- kaplica zabytkowa; pomnik
- pałac; dwór; grodzisko
- inna budowla zabytkowa; ruina; zabytku
- dawny obiekt techniczny; muzeum
- park zabytkowy; pomnik przyrody
- obszar ochrony przyrody; granica parku krajobrazowego
- granica województwa śląskiego
- poziłomce; szczyt; skarpa; wał p. powodziowy; rzeka; potok; strumień; jezioro (staw); źródło; zapora wodna
- plaża; wiat turystyczna; boisko
- sklep spożywczy; restauracja; bar
- stacja benzynowa; parking
- Parkingi znajdują się powszechnie przy urzędach, poczcie i przy większych kościołach oraz cmentarzach
- hotel; inne noclegi; miejsce biwakowe
- służba zdrowia; apteka
- informacja turystyczna; punkt widokowy
- inna atrakcja turystyczna; prom
- szlaki turystyczne piesze PTTK
- szlaki rowerowe
- Pętla Rowerowa Lasy Rudzkie
- ścieżki przyrodnicze
- trasy Nordic Walking



W trakcie spływu, Ruda to zdecydowanie jedna z najpiękniejszych rzek w Krainie Górnej Odry. W Parku Krajobrazowym Cysterskie Kompozycje Krajobrazowe Rud Wielkich, w miejscu, gdzie Ruda uchodzi do Odry, znajduje się wspaniały zabytkowy zespół pałacowo-parkowy, który jest jednym z najpiękniejszych zabytków w województwie śląskim. Na terenie parku znajdują się liczne zabytki, w tym: pałac, park, stacja kolejowa, a także liczne budynki mieszkalne. W tym miejscu znajduje się również jeden z najpiękniejszych widoków na rzecę Odrę. W tym miejscu znajduje się również jeden z najpiękniejszych widoków na rzecę Odrę.



Rzeka Ruda, fot. B. Szaro

Mostek w Rudzie, fot. M. Giba, Krajna Górnej Odry

Ruda to niewielka rzeka, o długości nieco ponad 50 km, ale jej nadbrzeża są do spływów kajakowych idealne. Ruda to rzeka, która ma wiele atrakcyjnych miejsc do spływów kajakowych. W tym miejscu znajduje się również jeden z najpiękniejszych widoków na rzecę Odrę. W tym miejscu znajduje się również jeden z najpiękniejszych widoków na rzecę Odrę.

ODRA I RUDA

WOJEWÓDZTWA ŚLĄSKIEGO

SZLAKI KAJAKOWE

przez Śląskie

Śląskie. Pozytywna energia

Kajakiem przez Śląskie

Kajakiem przez Śląskie

Kajakiem przez Śląskie

Kajakiem przez Śląskie

Kajakiem przez Śląskie

Kajakiem przez Śląskie

Kajakiem przez Śląskie

Kajakiem przez Śląskie

Kajakiem przez Śląskie

Kajakiem przez Śląskie

Kajakiem przez Śląskie

Kajakiem przez Śląskie

Kajakiem przez Śląskie

Kajakiem przez Śląskie